



Crna Gora  
O P Š T I N A B A R

Sekretarijat za uređenje prostora, komunalno-stambene poslove  
i zaštitu životne sredine

Broj: 07-352/17-632  
Bar, 11.09.2017. godine

Sekretarijat za uređenje prostora, komunalno stambene poslove i zaštitu životne sredine Opštine Bar, rješavajući po zahtjevu d.o.o. »Alians Montenegro Trade« iz Bara, za izdavanje urbanističko-tehničkih uslova, na osnovu člana 62a Zakona o uređenju prostora i izgradnji objekata ("Sl. list CG", br.51/08, 40/10, 34/11, 40/11, 47/11, 35/13 i 39/13 i 33/14) i DUP-a »Petović Zabio« (»Sl.list CG«-opštinski propisi br.) izdaje

### URBANISTIČKO - TEHNIČKE USLOVE

za izradu tehničke dokumentacije za izgradnju objekta na urbanističkoj parceli UP 10, u zoni »A«, urbanistička zona »A18«, po DUP-u »Petović Zabio«.

**1. Lokacija:** DUP »Petović Zabio«, zona »A«, urbanistička zona »A18«, urbanistička parcela UP 10.

Lokacija je mjesto na kome se izvode radovi kojima se prostor privodi namjeni u skladu sa urbanističko-tehničkim uslovima i smjernicama utvrđenim planskim dokumentom.

Čitav prostor zahvaćen ovim planom izdijeljen je na urbanističke parcele kao osnovne urbanističke jedinice. Parcelacija je prikazana na dostavljenoj topografsko katastrskoj podlozi, a koordinate prelomnih tačaka granica urbanističkih parcela prikazane su u grafičkom prilogu **Plan parcelacije.**

Osnov za parcelaciju i preparcelaciju bila je postojeća vlasnička parcelacija i mreža postojećih i novoplaniranih saobraćajnica. Urbanistička parcela obuhvata jednu ili više katastarskih parcela, a može se formirati i od dijela katastarske parcele (slučaj dijeljenja postojeće parcele u cilju omogućavanja izgradnje novog objekta). Sve urbanističke parcele imaju obezbijeden direktan kolski ili pješački pristup sa javne površine.

Ukoliko postoji medjusobna usaglašenost susjeda dozvoljava se spajanje više urbanističkih parcela. Kapaciteti objekata određivaće se za novu površinu saglasno dozvoljenim planiranim kapacitetima na pojedinim urbanističkim parcelama.

**2. Namjena objekta:** Predmetne urbanističke parcele nalaze se u zoni mješovite namjene. Planirana je izgradnja objekata stanovanja, turizma i ugostiteljstva, komercijalnih djelatnosti kao što su trgovina, usluge i servisi, parkinga i garaža za smještaj vozila korisnika prostora.

S obzirom da je planom višeg reda prostor namijenjen turističkom stanovanju, preovlađujuća namjena će biti stanovanje i turizam, koji će se realizovati kroz izgradnju smještajnih jedinica – stanova i turističkih jedinica u okviru postojećih i novih objekata.

Stambeni i turistički kapaciteti su organizovani kao jedna ili više smještajnih jedinica u pojedinim objektima. Stambeni objekti su namijenjeni za stalno ili povremeno stanovanje.

Turistički kapaciteti u okviru mješovite namjene će se organizovati kao kuće za iznajmljivanje ili turistički apartmani. Predviđene kategorije ugostiteljskih objekata su restorani, picerije, konobe i caffè barovi.

Turistički apartmani za iznajmljivanje će se isključivo izdavati turistima na određeno vrijeme. Turistički apartman mora biti potpuno opremljen, sa odvojenim kupatilom i kuhinjom ili čajnom kuhinjom. Apartmani mogu biti dvosobni, jednosobni i studio apartmani.

Komercijalni sadržaji većeg obima obezbijediće se u objektima mješovite namjene u zoni B.

U okviru poslovnog prostora moguće je obezbijediti sadržaje kao što su:

- prodavnice prehrambenih proizvoda
- prodavnice ličnih usluga
- zanatske usluge
- ugostiteljstvo
- specijalizovane trgovine.

Površina poslovnog prostora ne ograničava se u cilju stvaranja brojnije ponude raznih sadržaja, što doprinosi poboljšanju kvaliteta usluga šire zone.

Ako lokacija namijenjena planskim dokumentom za stanovanje, odnosno za poslovnu djelatnost nije privedena namjeni, ovi urbanističko-tehnički uslovi mogu se primjeniti za izradu tehničke dokumentacije za primarni ugostiteljski objekat za pružanje usluga smještaja i usluge pripremanja i usluživanja hrane i pića.

U tom slučaju, primjenjuju se svi osnovni parametri definisani planskim dokumentom, osim namjene površina, koji su dati u ovim UTU.

### **3. Gabarit objekta:**

*Urbanističke parcele mješovite namjene površine 300m<sup>2</sup> do 600m<sup>2</sup> su dijelom parcele na kojima je predviđena legalizacija postojećih objekata, a dijelom parcele za izgradnju novih objekata.*

- objekte organizovati kao slobodnostojeće objekte na parceli ili kuće u nizu;
- planirati zauzetost urbanističkih parcela do 30%;
- predviđena spratnost objekata je do P+2;
- koeficijent izgradjenosti parcele planirati do 1,2;
- parkiranje vozila predvideti na urbanističkoj parceli , na parkingu ili u garaži u objektu.

ZONA A 24							
Broj urb. parcele	Površina UP(m <sup>2</sup> )	Namjena	Max. površina pod objektom(m <sup>2</sup> )	Max. spratnost objekta	Max. BGPR(m <sup>2</sup> )	Površina mješovite namjene	Indexi
UP10	396	mješovita namjena	118	P+2	475.0	475.0	0,3/1,2

**4. Građevinska i regulaciona linija :** U svemu prema izvodu iz DUP-a »Petovića zabio« - grafički prilog »Plan parcelacije i regulacije«.

Građevinska linija utvrđuje se ovim planom u odnosu na osovine saobraćajnica, a predstavlja liniju do koje je dozvoljeno graditi objekat. Građevinska linija je definisana koordinatama prelomnih tačaka u grafičkom prilogu Plan parcelacije, regulacije i nivelacije. Građevinske linije određuju površinu, zonu za gradnju, unutar koje je dozvoljeno graditi a prema parametrima iz plana. Ukoliko na urbanističkoj parceli nije grafički definisana građevinska linija, minimalno rastojanje od granica urbanističke parcele je 2m. U slučajevima kad građevinska linija nije grafički definisana moguće je graditi na ivici parcele, ili na rastojanju manjem od 2m, jedino uz pismenu saglasnost graničnih susjeda. Erkeri, terase, balkoni i drugi istureni dijelovi objekata ne mogu prelaziti građevinsku liniju, kao ni minimalna definisana odstojanja od bočnih i zadnjih ivica urbanističke parcele.

#### **5. Opšti uslovi za izgradnju:**

- gabarite objekata projektovati u skladu sa zadatim veličinama zauzetosti terena, spratnosti i bruto građevinske površine;
- u okviru maksimalne bruto građevinske površine planiranih objekata uračunati ukupnu površinu otvorenog i zatvorenog korisnog prostora, koji je planiran u svim etažama objekta (suterenski prizemlje-sprat);
- ostavlja se mogućnost planiranja podruma ;
- površina garažnog prostora i tehničkih prostorija ne obračunava se u bruto građevinsku površinu objekta;
- izgradnji objekata mora da prethodi detaljno geomehničko ispitivanje terena, a tehničku dokumentaciju raditi isključivo na osnovu detaljnih geodetskih snimaka terena, geoloških i hidrogeoloških podataka, kao i rezultata o geomehničkim ispitivanjima tla;
- izbor fundiranja objekata prilagoditi zahtjevima sigurnosti, ekonomičnosti i funkcionalnosti objekata;
- prilikom izgradnje objekata u cilju obezbjeđenja stabilnosti terena, potrebno je izvršiti odgovarajuće saniranje terena, ako se za to pojavi potreba;
- da bi se omogućila izgradnja objekata i uređenje terena, prije realizacije definisane ovim Planom, potrebno je izvršiti razčišćavanje i nivelaciju terena, regulisanje odvodnih kanala i komunalno opremanje zemljišta;

#### **Broj objekata na parceli**

Na urbanističkim parcelama je moguće graditi jedan ili više objekata. Na urbanističkim parcelama čiji oblik to dozvoljava predlaže se izgradnja kuća u nizu.

#### **Rušenje postojećih objekata**

Rušenje objekata treba izvoditi u skladu sa Elaboratom o rušenju postojećih objekata, koji se radi za djelove objekata ili objekte u cjelini, a na osnovu koga nadležni opštinski organ izdaje dozvolu za rušenje. Rušenje objekata će se izvoditi fazno ili u cjelini, zavisno od zahtjeva Investitora.

**Napomena:** Uvidom u DUP »Petović Zabio«, konstatovano je da je na urbanističkoj parceli UP 10, u zoni »A«, urbanistička zona »A18«, izgrađen objekat, pa se mogu primjenjivati uslovi za postojeće objekte:

#### **Intervencije na postojećim objektima**

U zonama izgrađenih objekata mješovite namjene i turizma, Planom se predviđa rekonstrukcija, dogradnja i nadgradnja određenog broja postojećih objekata.

Postojeći objekti su oni koji su evidentirani na topografsko katastarskoj podlozi i u grafičkom prilogu "Analiza postojećeg stanja".

Planski uslovi za izdavanje odobrenja definisani su za sledeće postojeće objekte:

- a. objekti koji ispunjavaju uslove za izgradnju planiranih (novih) objekata
- b. objekti koji su prekoračili maksimalne indekse (indeks zauzetosti, indeks izgrađenosti), maksimalnu spratnost, za koje su ispunjeni uslovi parkiranja, a koji nisu prešli definisanu građevinsku liniju prema susjednim parcelama niti regulacionu liniju prema saobraćajnici – u postojećem gabaritu.
- c. objekti koji su prekoračili maksimalne indekse (indeks zauzetosti, indeks izgrađenosti), maksimalnu spratnost, definisanu građevinsku liniju prema susjednim parcelama uz saglasnost susjeda, a koji ispunjavaju uslove parkiranja i nisu prešli definisanu regulacionu liniju prema saobraćajnici – u postojećem gabaritu.

- planirane intervencije na postojećim objektima usloviće provjera konstruktivnog sistema pojedinih objekata, kao i planiranje adekvatnog ojačanja radi prihvatanja dodatnih opterećenja.
- planirane intervencije radiće se saglasno parametrima usvojenim za veličine pojedinih urbanističkih parcela
- prilikom planiranja intervencija na postojećim objektima, obezbijediti udaljenost dogradjenog dijela od granice parcele min 2.0m, tj. od objekta na susjednoj parceli min 4m
- krovove objekata na kojima je predviđena nadgradnja sprata oblikovati u skladu sa karakterom I volumenom objekta.
- prilikom planiranja nadgradnje i dogradnje objekata voditi računa o orijentaciji otvora; nije dozvoljeno planirati otvore na strani sa koje bi se mogla ugroziti privatnost susjednog objekta.
- prilikom intervencija na objektima sugerije se uređenje dvorišta, kao I podizanje zelenih ograda u najvećoj mogućoj mjeri.
- prilikom intervencija na stambenim objektima dozvoljava se pretvaranje postojećih tavanskih prostora u stambene, pri čemu za osvetljavanje prostorija treba predvidjeti krovne prozore.
- predviđena je mogućnost rušenja postojećeg objekta i izgradnje novog saglasno indeksima zauzetosti I izgrađenosti planiranih na urbanističkoj parceli.
- u cilju stvaranja slobodnog i uređenog prostora ukupne zone zahvata DUP-a, planira se postepeno uklanjanje pomoćnih objekata. Predviđeno je da se prostor za sve potrebe stanovanja obezbjeđuje u sklopu objekata.

**6. Nivelacione kote objekta: Visinska regulacija** definisana je maksimalnom spratnošću odnosno maksimalno dozvoljenom visinom objekta na svim urbanističkim parcelama.

Etaže mogu biti podzemne i nadzemne.

Podzemne etaže mogu biti podrum i suteran, a nadzemne etaže mogu biti prizemlje i spratovi.

Podrum ne ulazi u obračun maksimalne spratnosti i ukupne maksimalne visine objekta.

**Podrum** je ukopani dio objekta čiji se prostor nalazi ispod poda prizemlja, odnosno suterana. Podrum može, ukoliko je zbog konfiguracije terena neophodno, nadvisiti kotu terena, trotoara max 1.00m. Ukoliko se radi o denivelisanom terenu, relevantnom kotom terena smatra se najniža kota konačno uređenog i nivelisanog terena oko objekta. Objekat može imati više podrumskih etaža. Ukoliko je namjena podruma garažiranje, tehničke prostorije i pomoćne prostorije - ostave, njegova površina ne ulazi u obračun max indeksa izgrađenosti i zauzetosti. Za sve ostale namjene površina podruma se uračunava u BGP. Nije dozvoljena naknadna prenamjena garaža i tehničkih prostorija u podrumu u druge namjene. Horizontalni gabariti podruma mogu biti veći od suterenskog i nadzemnog dijela objekta, i mogu ići do 2 m udaljenosti od granice urbanističke parcele.

**Suteren** je podzemna etaža zastupljena kod objekata koji su izgrađeni na denivelisanom terenu i kao takva predstavlja gabarit sa tri strane ugrađen u teren, dok je na jednoj strani kota poda suterena poklapa sa kotom terena ili odstupa od kote terena maksimalno za 1.00 m. Uređeni teren iza objekta mora se u potpunosti naslanjati na objekat i ne može biti od objekta odvojen potpornim zidom (škarpom). Ukoliko je namjena suterena garažiranje, tehničke prostorije i pomoćne prostorije - ostave, njegova površina ne ulazi u obračun max indeksa izgrađenosti i zauzetosti. Za sve ostale namjene površina suterena se računa u BGP. Gradjevinska linija suterena se poklapa sa gradjevinskom linijom nadzemnog dijela objekta.

Nije dozvoljena naknadna prenamjena garaža i tehničkih prostorija u suterenu u druge namjene.

**Prizemlje** je prva etaža sa visinom poda jednakom ili višom od okolnog uređenog terena, tj. prva etaža iznad suterena. Za stambene objekte kota poda prizemlja je maksimalno 1.00m, a za poslovne objekte maksimalno 0.20m iznad kote konačno uređenog i nivelisnog terena oko objekta.

**Sprat** je svaka etaža između prizemlja i potkrovlja/ krova.

Ukoliko krovna konstrukcija i visina sljemena omogućavaju organizovanje prostora tavana u svrhu stanovanja, taj prostor ulazi u obračun bruto razvijene građevinske površine sa 100% i kao takav mora biti prepoznat u planiranim indeksima izgrađenosti za tretiranu parcelu (tavan ne ulazi u obračun spratnosti objekta).

**Maksimalno dozvoljena visina objekta** mjeri se od najniže kote okolnog konačno uređenog i nivelisanog terena ili trotoara uz objekat do kote sljemena ili vijenca ravnog krova .

U analitičkim tablicama za svaku urbanističku parcelu određen je maksimalan broj etaža. Dozvoljava se i manji broj.

Nivelacija se bazira na postojećoj nivelaciji terena.

- U slučajevima kad je maksimalna spratnost objekta dvije etaže to znači da je maksimalno dozvoljena visina objekta 9m a maksimalna spratnost iskazana kroz etaže Su+P ili P+1
- U slučajevima kad je maksimalna spratnost objekta tri etaže to znači da je ukupna maksimalno dozvoljena visina objekta 11m a maksimalna spratnost iskazana kroz etaže Su+P+1 ili P+2
- U slučajevima kad je maksimalna spratnost objekta četiri etaže to znači da je maksimalno dozvoljena visina objekta 14 m a maksimalna spratnost iskazana kroz etaže Su+P+2 ili P+3.
- **Napomena:** Ukoliko je na grafičkom prilogu *Plan parcelacije, regulacije i nivelacije* i u analitičkim podacima navedena spratnost npr. P+2 to je spratnost od tri etaže (11m) i ona može biti Su+P+1 ili P+2, a u zavisnosti od konfiguracije terena i planom propisanih urbanističkih parametara za predmetnu urbanističku parcelu. Gore navedene smjernice važe i za spratnost od dvije i četiri etaže.

**Najveća visina etaže** za obračun visine građevine, mjerena između gornjih kota međuetaznih konstrukcija iznosi:

- za garaže i tehničke prostorije do 3m
- za stambene etaže do 3.5m
- za poslovne etaže do 4.5m
- izuzetno za osiguranje prolaza za pristup interventnih i dostavnih vozila, visina prizemne etaže na mjestu prolaza iznosi 4.5m.

**7. Konstruktivni sistem** Imajući u vidu inženjersko-geološke, hidrološke i seizmičke uslove tla, buduća izgradnja i uređenje prostora moraju se zasnivati na nalazima i preporukama elaborata "Inženjersko - geološka istraživanja sa seizmičkom mikrojoniizacijom terena GUP Bara", kao i na naknadnim geotehničkim istraživanjima geoloških i hidrogeoloških svojstava tla

relevantnih za temeljenje i izgradnju objekata. Zbog visokog stepena seizmičkog rizika sve seizmičke proračune zasnovati na mikroseizmičkim podacima.

Izradi tehničke dokumentacije, u skladu sa propisima, mora da prethodi detaljno geomehaničko ispitivanje terena i izrada odgovarajućeg elaborata.

Izbor fundiranja novih objekata prilagoditi rezultatima geomehaničkog elaborata, zahtjevima sigurnosti, ekonomičnosti i funkcionalnosti objekata. Konstrukciju novih objekata oblikovati na savremen način, bez miješanja sistema nošenja po spratovima, sa jednostavnim osnovama i sa jasnom seizmičkom koncepcijom.

Potrebno je obezbjediti seizmičku stabilnost konstruktivnog sistema na IX stepen seizmičkog intenziteta po MCS skali.

Konstrukciju novih objekata oblikovati na savremen način bez miješanja sistema nošenja po spratovima, sa jednostavnim osnovama i jasnom seizmičkom koncepcijom.

Izbor fundiranja novih objekata prilagoditi zahtjevima sigurnosti, ekonomičnosti i funkcionalnosti objekta. Posebnu pažnju posvetiti mjerama antikorozivne zaštite.

**8. Arhitektura i materijal:** Arhitektonsko oblikovanje objekata mora se prilagoditi postojećem ambijentu. Objekti se moraju oblikovati u skladu sa lokalnim tradicionalnim oblicima, bojama i materijalima. Oblikovanje objekata treba uskladiti sa pejzažom i sa tradicionalnom slikom naselja.

Kod adaptacije postojećih objekata potrebno je koristiti prirodne materijale podižući kvalitet pejzaža. Prozore i vrata dimenzionirati prema klimatskim uslovima (uz osiguranje otvora za atraktivne vizure dimenzionirati otvore s ciljem štednje toplote/hladnoće i koristiti tradicionalnu stolariju).

Arhitektonske volumene objekata potrebno je pažljivo projektovati sa ciljem dobijanja homogene slike naselja i grada.

Enterijeri poslovnih prostora moraju biti u odgovarajućem odnosu sa objektom u kome se nalaze. Izlozi treba da su u skladu sa susjednim izlozima i arhitekturom konkretnog objekta.

Visine objekata su date na grafičkim priložima kao spratnost objekata uz pretpostavljen disciplinovan odnos korisnika, naročito kod novoplanirane gradnje, vodeći računa o susjednim objektima i opštoj slici naselja i grada.

Krovovi mogu biti kosi – dvovodni ili četvorovodni, sa nagibima krovnih ravni maksimalno do 25 (preporuka je 22°). Moguće je raditi i ravan krov, po mogućnosti sa ozelenjenim krovnim ravnima i krovnim baštama.

**9. Podaci za dimenzionisanje objekta na seizmičke uticaje:** Zbog izražene seizmičnosti područja statiku računati na IX stepen MCS skale.

Zbog visokog stepena seizmičkog rizika sve seizmičke proračune zasnovati na podacima mikroseizmičke rejonizacije.

Plansko područje prema pogodnosti terena za urbanizaciju spada u IIa i IIc kategoriju koju čine tereni pogodni za urbanizaciju uz manja ograničenja, IIIb kategoriju gdje je urbanizacija moguća ali uz znatna ograničenja i IVc kategoriju koju čine područja nepovoljna za urbanizaciju.

Terene svrstane u drugu kategoriju pogodnosti za urbanizaciju karakteriše nagib terena od 5 do 10°, stabilan i uslovno stabilan teren sa manjim i rijetkim pojavama nestabilnosti, nosivosti 120-200kPa, nivoa do podzemne vode 1,5-4m i koeficijenta seizmičnosti ispod 0,14. Ova kategorija obuhvata ravničarske i padinske terene izgrađene od nevezanih, poluvezanih i na padinama vezanih stijena.

Ravni tereni IIa kategorije su izgrađeni od šljunkovito-pjeskovitih sedimenata. Glavni otežavajući faktor za urbanizaciju su visok nivo seizmičkog intenziteta i često visok nivo

podzemne vode. Na padinama ih izgrađuju vezani i poluvezani sedimenti, gdje su glavni otežavajući faktori za urbanizaciju naklonski ugao i nosivost terena.

Terani IIc kategorije su u ravni građeni iz šljunkovito-pjeskovitih sedimenata, a glavni otežavajući faktor za urbanizaciju je nosivost, stabilnost, erodibilnost i raspadnutost stijena.

Na terenima svrstanim u IIb kategoriju urbanizacija je moguća ali uz znatna ograničenja i veće intervencije u tlu i na terenu. Karakteriše ih nagib od 10 do 30°, uslovno stabilni tereni sa manjim i većim pojavama nestabilnosti, nosivosti 70-120 kPa i koeficijentom seizmičnosti od 0,14.

**10. Priključci na infrastrukturnu mrežu:** U svemu prema izvodu iz DUP-a "Petovića zabio", grafički prilozima "Plan hidrotehničke infrastrukture", "Plan elektroenergetske infrastrukture", "Plan elektronske komunikacione infrastrukture" i uslovima nadležnih organizacija (u prilogu).

Prilikom izrade tehničke dokumentacije moraju se poštovati Tehničke preporuke EPCG i to:

- Tehnička preporuka za priključenje potrošača na niskonaponsku mrežu TP-2 (dopunjeno izdanje)
  - Tehnička preporuka- Tipizacija mjernih mjesta
  - Uputstvo i tehnički uslovi za izbor i ugradnju ograničivača strujnog opterećenja
  - Tehnička preporuka TP-1b- Distributiva transformatorska stanica DTS –EPCG 10/0,4 kV.
- Tehničke preporuke dostupne su na sajtu EPCG.

Zbog nedostatka hidrotehničke infrastrukture na ovom području, moraju se planirati alternativna rješenja prema sledećim vodnim uslovima, do izgradnje neophodne infrastrukture:

**Ekološki bioprečištač:** Otpadne vode iz objekta, potrebno je tretirati ekološkim bioprečištačima adekvatnog kapaciteta, zavisno od proračuna količine otpadne vode ako je specifična potrošnja vode 140 l/stanovnik/dan; Kvalitet otpadne vode koji se ispušta u recipijent treba da je u skladu sa Pravilnikom o kvalitetu i sanitarno-tehničkim uslovima za ispuštanje otpadnih voda u recipijent i javnu kanalizaciju, načinu i postupku ispitivanja kvaliteta otpadnih voda, minimalnom broju ispitivanja i sadržaju izvještaja o utvrđenom kvalitetu otpadnih voda ("Sl. list CG", br. 45/08 i 9/10); Proizvođač uređaja mora da posjeduje sertifikat o kvalitetu otpadne vode koja izlazi iz uređaja i da su dopuštene koncentracije opasnih i štetnih materija u otpadnim vodama koje se smiju ispuštati u skladu sa Pravilnikom; Nakon izrade Glavnog projekta, obavezno je izdavanje vodne saglasnosti, shodno članu 118. Zakona o vodama.

**Septička jama:** Zapreminu septičke jame odrediti srazmjerno veličini objekta, tj. proračunu količine otpadne vode ako je specifična potrošnja vode 140 l/stanovnik/dan; Zavisno proračunu i dnevnom kapacitetu predvidjeti jednokomornu, dvokomornu ili trokomornu septičku jamu; Zidove i dno jame uraditi nabijenim betonom; Unutrašnju stranu zida omalterisati cementnim malterom do crnog sjaja, kako bi se onemogućilo isticanje tečnosti u teren; Postaviti ventilacione glave za odvođenje gasova, koji mogu biti ekspozivni; Septičku jamu pokriti betonsko-armiranom pločom, sa propisanim otvorom i poklopcem za crpljenje; Jamu locirati tako, da je minimalno 3 m udaljena od objekta; Obezbijediti nepropustljivost septičke jame, jer se dešava da uslijed nesavjesnog rada, jame propuštaju nečistu tečnost i dolazi do zagađenja podzemnih voda; Nakon izrade Glavnog projekta, obavezno je izdavanje vodne saglasnosti, shodno članu 118. Zakona o vodama.

**Elektronska komunikacija:** Upućuje se investitor da, pri izradi tehničke dokumentacije iz oblasti elektronskih komunikacija, mora poštovati sledeće pravilnike:

- Pravilnik o širini zaštitnih zona i vrsti radio koridora u kojima nije dopušteno planiranje i gradnja drugih objekata («Sl. list CG», br. 33/14), kojim se propisuju način i uslovi određivanja širine zaštitnih zona elektronskih komunikacionih mreža, elektronske komunikacione

infrastrukture i povezane opreme i radio koridora u čijoj zoni nije dopušteno planiranje i gradnja drugih objekata;

- Pravilnik o tehničkim i drugim uslovima za projektovanje, izgradnju i korišćenje elektronske komunikacione mreže, elektronske komunikacione infrastrukture i povezane opreme u objektima (»Sl. list CG«, br. 41/15), kojim se propisuju tehnički i drugi uslovi za projektovanje, izgradnju i korišćenje elektronske komunikacione mreže, elektronske komunikacione infrastrukture i povezane opreme u poslovnim i stambenim objektima;

- Pravilnik o uslovima za planiranje, izgradnju, održavanje i korišćenje pojedinih vrsta elektronskih komunikacionih mreža, elektronske komunikacione infrastrukture i povezane opreme, koji propisuju uslovi za planiranje, izgradnju, održavanje i korišćenje pojedinih vrsta elektronskih komunikacionih mreža, elektronske komunikacione infrastrukture i povezane opreme u Crnoj Gori;

- Pravilnik o zajedničkom korišćenju elektronske komunikacione infrastrukture i povezane opreme, (»Sl. list CG«, br. 52/14), kojim se propisuju uslovi i način zajedničkog korišćenja elektronske komunikacione infrastrukture i povezane opreme, kao i mjere za povećanje razpoloživosti slobodnih kapaciteta u toj infrastrukturi.

**11. Priključci na gradsku saobraćajnicu:** Prema izvodu iz DUP-a "Petovića zabio", grafički prilog "Plan saobraćajne infrastrukture"

### **12. Uslovi za parkiranje vozila:**

Potrebe za parkiranjem, saglasno zahtjevu Investitora, treba rješavati unutar parcela. Za objekte koji zahtijevaju više parking mjesta parkiranje treba prvenstveno rješavati parking garažama u sklopu objekta.

Poprečni nagibi svih novoplaniranih saobraćajnica treba da su jednostrani i da iznose u pravcu 2.5%.

### **13. Uslovi za zaštitu i unapređenje životne sredine**

- u cilju racionalnog korišćenja energije treba iskoristiti sve mogućnosti smanjenja korišćenja energije. Pri izgradnji koristiti savremene termoizolacione materijale, kao bi se smanjila potrošnja toplotne energije;
- predvidjeti mogućnost korišćenja solarne energije;
- kao sistem protiv pretjerane insolacije koristiti održive sisteme (zasjenu škurama, građevinskim elementima, zelenilom i dr.) kako bi se smanjila potrošnja energije za vještačku klimatizaciju;
- drvoredima smanjiti uticaj vjetra i obezbijediti neophodnu zasjenu u ljetnjim mjesecima;
- inkorporiranjem zelenih masa u strukturu objekata omogućiti korisnicima prostora kontakt sa prirodom;
- predvidjeti drvorede ili zelenu tampon zonu između saobraćajnica i građevinskih struktura;
- suspenziju smeća i otpada vršiti u okviru organizacije komunalne djelatnosti;
- oblikovanje prostora mora biti uskladjeno sa namjenom i sadržajem planiranih objekata;
- likovno i oblikovno rješenje građevinskih struktura mora da slijedi klimatske i ambijentalne karakteristike grada;
- obradu fasada objekata raditi od odgovarajućih materijala kvalitetnih tehničkih karakteristika, koji garantuje adekvatnu zaštitu enterijera objekta;
- projektnim rješenjima moguće je predvidjeti ravne, kao i ozelenjene ravne krovove, čime će se omogućiti ne samo estetska kategorija objekta, već i termička izolacija unutrašnjeg prostora;
- na fasadama objekata predvidjeti obradu fasade sa detaljima kamene obloge, karakteristične za podneblje i ambijent. Kamen uvijek koristiti uz omalterisane djelove i tremove, stolariju ili druge drvene elemente;



- obrada površina partera prostora u okviru parcela, kao i javnih prostora mora odgovarati svojoj namjeni;
- prostore između zgrada planirati maksimalno ozelenjene, kako bi se omogućila prijatna šetnja pješačkim stazama kroz naselje.

#### **14. Uslovi za uređenje urbanističke parcele:**

Na urbanističkoj parceli slobodne površine oko objekata urediti u duhu vrtne arhitekture primorja. Prostor treba oplemeniti autohtonim i egzotičnim rastinjem, uvažavajući prirodno naslijeđe. Preporuka Plana je da se urbanističke parcele ne ograđuju, ili da se primjenjuju zelene ograde. Efekat ograđivanja na pojedinim djelovima postići kombinacijom prirodnog i uređenog zelenila radi formiranja zaštićenih ambijenata. Teren oko objekata, potporne zidove, terase i druge površine treba izvesti na način da se ne narušava izgled naselja, te da se ne promijeni prirodno oticanje vode na štetu susjednog zemljišta, odnosno susjednih građevina.

Najveća visina potpornog zida ne može biti veća od 2,0m. U slučaju da je potrebno izgraditi potporni zid veće visine, tada je isti potrebno izvesti u terasama, s horizontalnom udaljenošću zidova od minimum 1,5m, a teren svake terase ozeleniti.

#### **15. Hortikulturno uređenje:**

Pre izrade tehničke dokumentacije potrebno je uraditi Pejzažnu taksaciju, pa prema njoj zadržati svu vrijednu vegetaciju, a pogotovo sva stabla maslina.

Postojeće masline maksimalno sačuvati, ali na mjestima gdje nije moguće njihovo uklapanje i zadržavanje planira se njihovo presađivanje, u okviru iste parcele- Uslovi za presađivanje maslina.

#### **Zelenilo individualnih stambenih objekata (ZO)**

Ovaj tip zelenila vezan je za objekte za porodično i višeporodično stanovanje, uz mogućnost da se dio kuće iznajmljuje turistima. S tim u skladu, organizacija parcele mora biti takva da se omogući zadovoljenje potreba svih korisnika objekta.

#### **Smjernice za projektovanje zelenih površina:**

- Planirati minimum 40% zelenih površina
- Bilo da se radi o kombinaciji stambenog prostora kuće sa poslovnim prostorom (koji može koristiti ista porodica, ili drugi korisnik u najmu), sa turističkim apartmanima koji se sezonski iznajmljuju ili pak s ugostiteljskim dijelom (restoran, kafana i sl.), prilikom korišćenja slobodnih, otvorenih površina parcele, različiti korisnici imaju različite zahtjeve, pa je stoga poželjno unaprijed predvidjeti i razdvojiti navedene dijelove koliko god je to moguće. Tako je poželjno fizički razdvojiti ulaze u pojedine dijelove slobodnih površina parcele. Ukoliko prostor dozvoljava, unutar vrta razdvojiti i cjelinu ulaza i prilaznih puteva od terase i prostora za boravak u vrtu.
- Kod objekata u kojima je više korisnika potrebno je slobodni prostor fizički (zelenom ogradom, pergolom, pregradnim panoom ili vertikalnim zelenilom) podijeliti na nekoliko cjelina, tako da svaka jedinica ima svoj dio slobodnog prostora kojim raspolaže.
- Prostor za odmor locirati dalje od objekta, tamo gdje se može smjestiti paviljon, pergola i sl.
- Za ozelenjavanje koristiti voćke i dekorativne vrste: *Magnolia grandiflora*, *Magnolia liliflora*, *Gardenia jasminoides*, *Juniperus horisontalis* var. *Glauca*, *Rosa Marlina*, *Pinus mugo* var. *mugus*, *Pittosporum tobira* itd. Preporuka je da se na granici parcele, umesto zidane ograde podižu žive ograde, od vrsta *Pittosporum tobira*, *Prunus laurocerasus*, *Laurus nobilis* i sl. visine 80-100 cm ili kombinacija sa zidanom ili žičanom ogradom.

## **16. Meteorološki podaci:**

### Temperatura vazduha

Godišnji hod temperature vazduha na području Bara ima obilježja karakteristična za umjerene geografske širine, sa minimumom u januaru i maksimumom u julu i dosta ravnomjernim hodom izmđu ovih ekstrema.

Srednja godišnja temperatura vazduha u priobalnom području je veća od 15°C, a u Baru iznosi 15,6°C. U zaleđu priobalnog područja prosječna temperatura vazduha opada usled slabljenja termičkog uticaja Jadranskog mora i povećanja nadmorske visine.

Najniža srednja januarska temperatura u toku 30-godišnjeg perioda je bila u Baru 5,8°C a najviša 10,4°C. Ovako tople zime su posledica termičkog i liticaja Jadranskog mora.

U priobalnom području ljeto je toplo i dugotrajno, Srednja julska temperatura vazduha u Baru iznosi 23,4°C. Apsolutno godišnje kolebanje temperature uglavnom se povećava od obale prema unutrašnjosti. U Baru to kolebanje iznosi 42,6°C. Apsolutni minimumi u Baru se kreću do - 5,8°C.

### Padavine

Padavinski režim na širem području Bara odlikuje se maksimalnom količinom padavina u kasnu jesen i početkom zime (novembar ili decembar) i izrazitim minimumom padavina u toku ljeta (jul). Godišnji hod količine padavina za stanice sa ovog područja dat je u narednim tabelama. Velika čestina i količinja padavina u toku hladnijeg dijela godine objašnjava se velikom učestalošću ciklona. Lfzrok što se u toku ljeta javljaju česti sušni periodi i što je tada prosječna količina padaivina minimalna je uticaj polja visokog vazdušnog pritiska sa centrom nad Atlantikom.

### Vjetar

Na izučavanom području najizraženiji lokalni vjetrovi su: bura, jugo, etenzija, danik i noćik. Bura je jak, mahovit i hladan vjetar iz sjeveroistočnog kvadranta, koji se javlja tokom cijele godine a naročito u njenom hladnijem dijelu i dovodi do razvedravanja i snižavanja relativne vlažnosti.

Jugo je jak vjetar iz južnog i jugoistočnog kvadranta koji, uglavnom, donosi topao i vlažan vazduh i intenzivne padavine. Etenzija je slabo strujanje sjeverozapadnog smjera, koje se uspostavlja u junu a iščezava u septembru i donosi suvo, toplo i vedro vrijeme. Danik i noćik se pojavljuju, kada su gradijenti vazdušnog pritiska nedovoljno izraziti, pod uticajem lokalnih termičkih uslova.

### Relativna vlažnost vazduha

Ova veličina zavisi od temperature, tako da se sa smanjenjem teriperature relativna vlažnost povećava, a sa povećanjem temperature smanjuje. Priobalno područje ima malu relativnu vlažnost vazduha, prosječno 68% u Baru

**17. Podaci o nosivosti tla i nivou podzemnih voda:** Područje obuhvaćeno granicama Detaljnog urbanističkog plana «Petovića Zabio», nalazi se jugoistočno od Bara i obuhvata priobalni dio terena Pečurica i većeg broja uvala, između magistralnog puta Bar - Ulcinj i mora. Radi se uglavnom o niskom brdovitom terenu sa kotama od 0-110 m.n.m., izgrađenih pretežno od karbonatnih stijenskih masa i podređeno od flišnih sedimenata koji su zastupljeni na širem području Komina odnosno u zaleđu uvale pod Meret.

Šire područje izučavanog terena ispresijecano je kraćim povremenim vodotocima generalnog pravca toka od istoka prema zapadu. Takvi su Sintan potok, Kominski potok, Kunjski i Bušatski potok.

Na samoj uvali nalazi se veći broj manjih uvala sa plažama . Analiza topografije terena pokazuje da je teren uglavnom u cjelini nagnut prema moru.

### **Pedološke karakteristike**

Na teritoriji obuhvaćenoj predmetnim detaljnim urbanističkim planom, zavisno od matičnih - osnovnih stijena razvili su se sledeći tipovi zemljišta: crvenice i smeđa zemljišta na flišu.

Crvenice prekrivaju dio terena u priobalnom pojasu stijenskih masa krečnjaka i dolomitičnih krečnjaka.

Crvenice su blago glinovita zemljišta, koja imaju visok sadržaj higroskopne vlage (preko 6%). U primorskoj zoni crvenice su plitke - male debljine, obrasle šikarom ili pašnjacima, te ih je veoma teško koristiti u poljoprivredne svrhe.

Smeđa zemljišta na flišu su mlađa zemljišta, nastala fipičko-mehaničkim raspadanjem fliša. Na ovom prostoru zastupljena su na dijelu terena između uvale Meret i magistralnog puta Bar - Ulcinj.

### **Geološki sastav terena**

U geološkoj građi terena istraživanog područja učestvuju:

- karbonatni sedimenti gornjokredne i srednjoeocenske starosti ( $K_2^3; E_2$ )
- flišni sedimenti gomjoeocenske starosti ( $E_3$ ),

### **Tektonika**

Teren ograničen detaljnim urbanističkim planom Petovića Zabio pripada tektonskoj jedinici Parahton.

Parahton zauzima uzani prostor pored morske obale ili je pod mbrem. Parahton je izgrađen od karbonatnih stijena krede i srednjeg eocena kao i flišnih sedimenata gornjeg eocen.

Ova tektonska jedinica ima dinarski pravac pružanja SZ-JI. Zahvaljujući plastičnosti flišnih sedimenata i snažnim pritiscima koji su djelovali iz pravca sjeveroistoka na širem prostoru stvoren je čitav niz nabornih strukturnih oblika među kojima se ističu antiklinala Možure, sinklinalama pelinkovića i Kunja, kao i antiklinalna struktura Vukića, pečurica i Volujice.

Antiklinalne strukture izgrađene su od karbonatnih stijenskih masa a sinklinalne od flišnih sedimenata, pri čemu je erocenski fliš ubran u stisnute i prevrnute metarske i dekameterske nabore.

### **Nosivost terena**

Teren u okviru granica Detaljnog urbanističkog plana izgrađuju pretežno dobro nosive karbonatne stijenske mase i flišni sedimenti.

Nosivost flišne raspadine na padinama je najčešće u granicama  $q_a = 100 - 200 \text{ kN/m}$ , kompaktnog fliša preko  $800 \text{ kN/m}^2$ , odnosno krečnjaka preko  $5000 \text{ kN/m}^2$ .

### **Stabilnost terena**

U kategoriju stabilnih terena uvršeni su tereni izgrađeni od karbonatnih stijenskih masa, odnosno bankovitih krečnjaka gornjokredne i srednjoeocenske starosti.

Uslovno stabilni tereni obuhvataju one terene, koji su u prirodnim (uslovima stabilni, ali pri primjeni prirodnih činilaca ili kod izvodjenja radova (zasjeka, širokih iskopa temelja) posebno u kišovitom periodu godine postaju nestabilni. U uslovno stabilne terene može se izdvojiti i uzani priobalni pojas, izgrađen od tektonski polomljenih i ispućatih krečnjaka, gdje pod uticajem abrozije dolazi do povremenog otkidanja većih i manjih blokova, kao i erozije materijala sa plaža.

Preporučuje se:

- U uslovno stabilnim terenima izgrađenim od flišnih sedimenata i eluvijalne flišne raspadine neophodno je izbjegavati zasijecanje padina širokim iskopom, posebno u kišovitom periodu godine;
- Blagovremeno pristupiti zaštiti obale od abrazionog djelovanja visokih talasa

• U okviru terena koji su označeni kao uslovno stabilni sa određenim ograničenjima za urbanizaciju, obavezno prije projektovanja i građenja objekta sprovesti detaljna geotehnička istraživanja u skladu sa zakonskom regulativom.

Za izradu tehničke dokumentacije objekata površine preko 1000 m<sup>2</sup> i objekata koji imaju četiri i više nadzemnih etaža, potrebno je predhodno izraditi Geotehnički elaborat shodno Zakonu o geološkim istraživanjima ("Sl.list RCG", br. 28/93, 27/94, 42/94, 26/07, 28/11), kojim će se utvrditi geološka i hidrogeološka svojstva terena, odnosno geotehnički uslovi za izgradnju objekata.

**18. Mjere zaštite:** Poštovati zakon o životnoj sredini (»Sl.list CG«, br. 48/08, 40/10 i 40/11) i čl. 4 Zakona o unapređenju poslovnog ambijenta (»Sl.list CG«, br. 40/10 i 40/11). Shodno listi 2, tačka 14 Uredbe o projektima za koje se vrši procjena uticaja na životnu sredinu (»Sl.list RCG«, br. 47/13), potrebno je obratiti se nadležnom organu zahtjevom o potrebi procjene uticaja na životnu sredinu.

Tehničku dokumentaciju izraditi prema standardima vezanim za protivpožarnu i zaštitu na radu.

**19. Uslovi za pristup i kretanje lica smanjene pokretljivosti:** Projektom obezbijediti nesmetan pristup, kretanje, boravak i rad licima smanjene pokretljivosti, u skladu sa Pravilnikom o bližim uslovima i načinu prilagođavanja objekata za pristup lica smanjene pokretljivosti i lica sa invaliditetom (»Sl.list CG«, br. 48/13).

Prilikom projektovanja i izvođenja objekata potrebno je svim objektima koji svojom funkcijom podrazumijevaju javni sadržaj, kao I do stambenih objekata u kojima je planirana izgradnja stambenih jedinica za hendikepirana lica, obezbijediti pristup koji mogu koristiti lica s ograničenom mogućnošću kretanja.

U tu svrhu, uz stepenišne prostore projektovati i odgovarajuće rampe s maksimalnim nagibom 8%, ili, ukoliko to tehnički uslovi ne dozvoljavaju planirati pristup na drugi način.

Nivelacije svih pešačkih staza i prolaza raditi takođe u skladu s važećim propisima o kretanju invalidnih lica.

**20. Organizacija gradilišta:** Gradilište organizovati tako da se ne remeti život i rad u susjednim objektima. U toku izvođenja radova ne ometati saobraćajnice (kolske i pješačke), ne koristiti javne površine za odlaganje građevinskog materijala. Investitor i izvođač su obavezni da preduzmu sve zakonom predviđene mjere obezbjeđenja gradilišta.

**21.** Projektant je obavezan da se pridržava Zakona o uređenju prostora i izgradnji objekata ("Sl. list CG" br. 51/08, 40/10, 34/11, 40/11, 47/11, 35/13, 39/13 i 33/14), kao Pravilnika o načinu izrade, razmjeri i sadržini tehničke dokumentacije (»Sl.list CG«, br. 23/14).

Reviziju tehničke dokumentacije (izuzev za porodičnu stambenu zgradu površine do 500 m<sup>2</sup> sa najviše četiri zasebne stambene jedinice) izvršiti u skladu sa Zakonom o uređenju prostora i izgradnji objekata ("Sl. list CG" br. 51/08, 40/10, 34/11, 40/11, 47/11, 35/13, 39/13 i 33/14) i Pravilnikom o načinu vršenja revizije idejnog i glavnog projekta (»Sl. list CG« br.30/14 i 32/14).

Uz zahtjev za izdavanje građevinske dozvole investitor je dužan da priloži dokumentaciju propisanu čl. 93 Zakona o uređenju prostora i izgradnji objekata ("Sl.list CG" br. 51/08, 40/10, 34/11, 40/11, 47/11, 35/13, 39/13 i 33/14).

**Napomene:** Katastarska parcela br. 4342/47 KO Kunje, čini dio urbanističke parcele UP 10, u urbanističkoj zoni »A18«, u zoni »A«, po DUP-u »Petovića Zabio«.

S' obzirom da je lokacija dio urbanističke parcele, u daljem postupku je neophodno poštovanje čl. 60 i 93 Zakona o uređenju prostora i izgradnji objekata («Sl. list CG», br.51/08, 40/10, 34/11, 40/11, 47/11, 35/13, 39/13 i 32/14) i pribaviti saglasnosti svih vlasnika građevinskog zemljišta obuhvaćenog urbanističkom parcelom.

Ukoliko na postojećim granicama parcela dođe do neslaganja između zvaničnog katastra i plana, mjerodavan je postojeći katastar.

Sastavni dio ovih urbanističko-tehničkih uslova čini:

- izvod iz **DUP-a »Petovića zabio«** u razmjeri R\_1:1000, br. 07-352/17-632 od 11.09.2017. godine;
- uslovi izdati od strane JP »Vodovod i kanalizacija« Bar, broj 7116/2 od 06.09.2017. godine;

**Dostavljeno:** Podnosiocu zahtjeva i a/a.

*Samostalni savjetnik,*  
*Branko Orlandić*  
*dipl.ing.arh.*

*Orlandić Branko*

*Sekretar,*  
*Suzana Crnovršanin*  
*dipl.ing.arh.*



*Suzana Crnovršanin*



Crna Gora  
O P Š T I N A B A R

Sekretarijat za uređenje prostora, komunalno-stambene poslove  
i zaštitu životne sredine

Broj: 07-352/17-632  
Bar, 11.09.2017.godine

**IZVOD IZ DUP-a »PETOVIĆA ZABIO«**

**ZA URBANISTIČKU PARCELU UP 10, U ZONI »A«, URBANISTIČKA ZONA »A18«.**

*Samostalni savjetnik,*


**Branko Orlandić,**

*dipl. ing. arh.*

*Sekretar,*

**Suzana Crnovršanin,**

*dipl. ing. arh.*



**SKUPŠTINA OPŠTINE BAR**

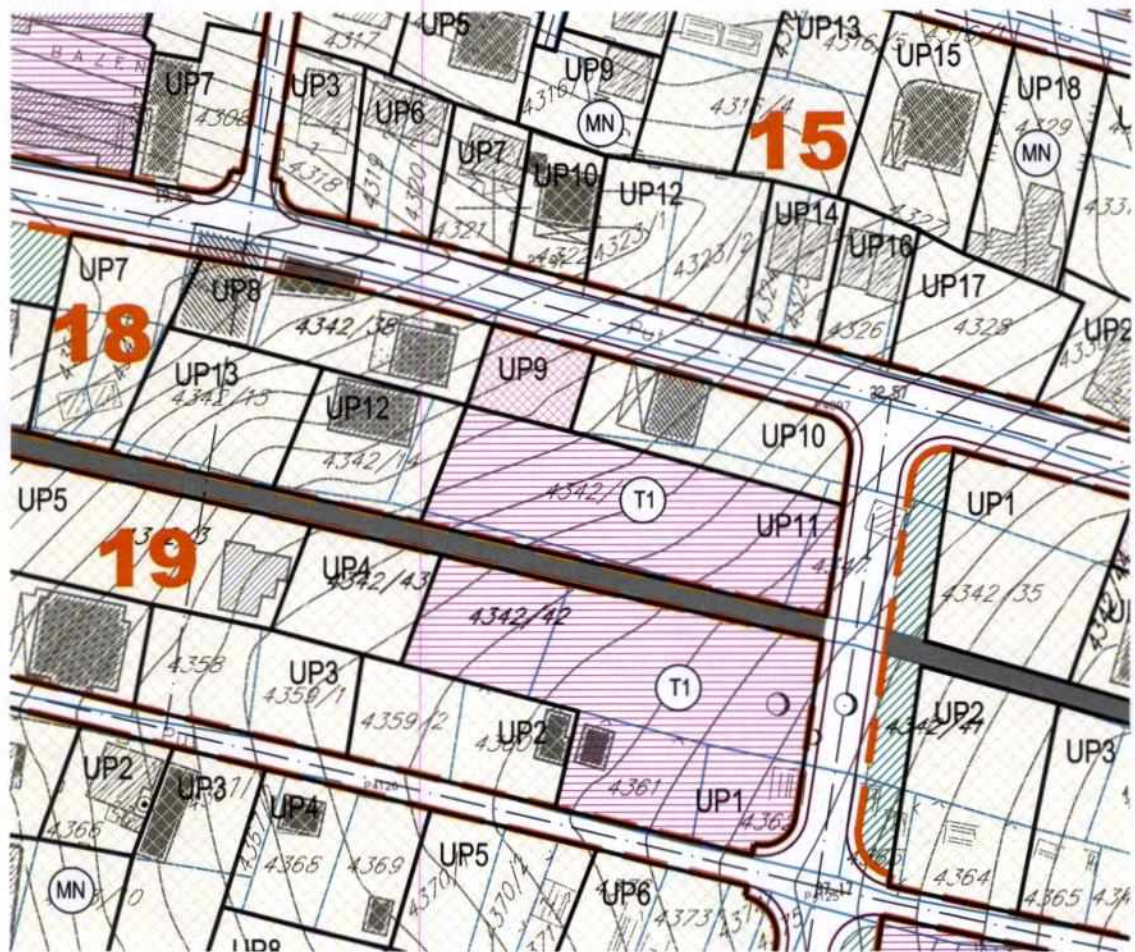
**Broj : 030 - 546**  
**Bar, 24.12.2014. godine**

**PREDSJEDNIK**  
**Osman Subašić, s.r.**

detaljni urbanistički plan:  
**"PETOVIĆA ZABIO"**



obrađivač plana	<b>CAU</b> Centar za Arhitekturu i Urbanizam	
naručilac	OPŠTINA BAR	odluka o izradi plana : br. 031-550 Bar, 28. februar 2008. g.
naziv planskog dokumenta	Detaljni urbanistički plan: "Petovića Zabio"	godina izrade plana : 2014.
faza planskog dokumenta	Plan	Razmjera: <b>1:1000</b>
naziv grafičkog prikaza	<b>Plan namjene površina</b>	broj grafičkog prikaza : <b>05</b>





## LEGENDA:

-  GRANICA ZAHVATA PLANA
-  GRANICA MORSKOG DOBRA
-  GRANICA URBANISTIČKE PARCELE
- UP4      BROJ URBANISTIČKE PARCELE
- 18**      BROJ URBANISTIČKOG BLOKA
-  GRANICA URBANISTIČKOG BLOKA
-  POSTOJEĆI OBJEKTI
  
-  HOTEL
-  TURISTIČKO NASELJE
-  SPORT I REKREACIJA
-  MJEŠOVITA NAMJENA
-  CENTRALNE DJELATNOSTI
-  JAVNE ZELENE POVRŠINE
-  OBJEKTI HIDROTEHNIČKE INFRASTRUKTURE
-  STJENOVITA OBALA
  
- SAOBRAĆAJ**
-  SAOBRAĆAJNICA
-  TROTOAR
-  PJEŠAČKE POVRŠINE
-  KOLSKO-PJEŠAČKE POVRŠINE
-  OBALNO ŠETALIŠTE - LUNGO MARE



**SKUPŠTINA OPŠTINE BAR**

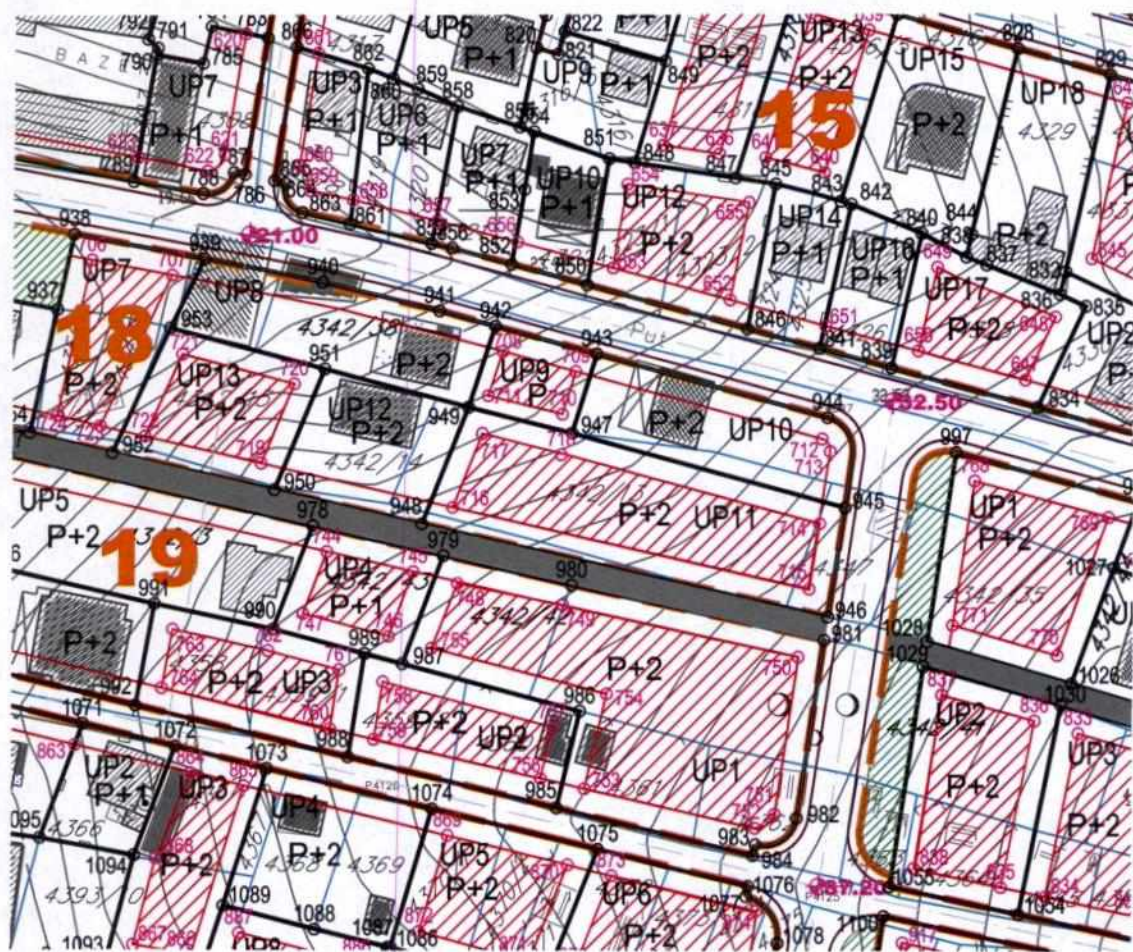
**Broj : 030 - 546**  
**Bar, 24.12.2014. godine**

**PREDSJEDNIK**  
**Osman Subašić, s.r.**

detaljni urbanistički plan:  
**"PETOVIĆA ZABIO"**



obrađivač plana	<b>CAU</b> Centar za Arhitekturu i Urbanizam	registarska šifra: CAU_DUP_2008.07.21_1
naručilac	OPŠTINA BAR	odluka o izradi plana : br. 031-550 Bar, 28. februar 2008. g.
naziv planskog dokumenta	Detaljni urbanistički plan: "Petovića Zabio"	godina izrade plana 2014
faza planskog dokumenta	Plan	Razmjera <b>1:1000</b>
naziv grafičkog prikaza	<b>Plan parcelacije, regulacije i nivelacije</b>	broj grafičkog prikaza <b>06</b>



## KOORDINATE TACAKA UP 10

943 6595613.49 4650780.95

944 6595644.26 4650772.60

945 6595646.60 4650760.74

947 6595610.21 4650770.52











## KOORDINATE GRADJEVINSKIH LINIJA






709 6595610.65 4650778.61  
710 6595608.88 4650772.97  
711 6595598.96 4650775.37  
712 6595643.48 4650769.70  
713 6595644.57 4650768.05  
714 6595643.22 4650758.54  
715 6595641.86 4650749.86



## LEGENDA:

-  GRANICA ZAHVATA PLANA
-  GRANICA MORSKOG DOBRA
-  GRANICA URBANISTIČKE PARCELE
- UP4      BROJ URBANISTIČKE PARCELE
- 18**      BROJ URBANISTIČKOG BLOKA
-  GRANICA URBANISTIČKOG BLOKA
-  POSTOJEĆI OBJEKTI
-  GRAĐEVINSKA LINIJA
- P+2      MAKSIMALNA SPRATNOST OBJEKATA
-  JAVNE ZELENE POVRŠINE
-  STJENOVITA OBALA

### SAOBRAĆAJ

-  SAOBRAĆAJNICA
-  TROTOAR
-  PJEŠAČKE POVRŠINE
-  KOLSKO-PJEŠAČKE POVRŠINE
-  OBALNO ŠETALIŠTE - LUNGO MARE



## SKUPŠTINA OPŠTINE BAR

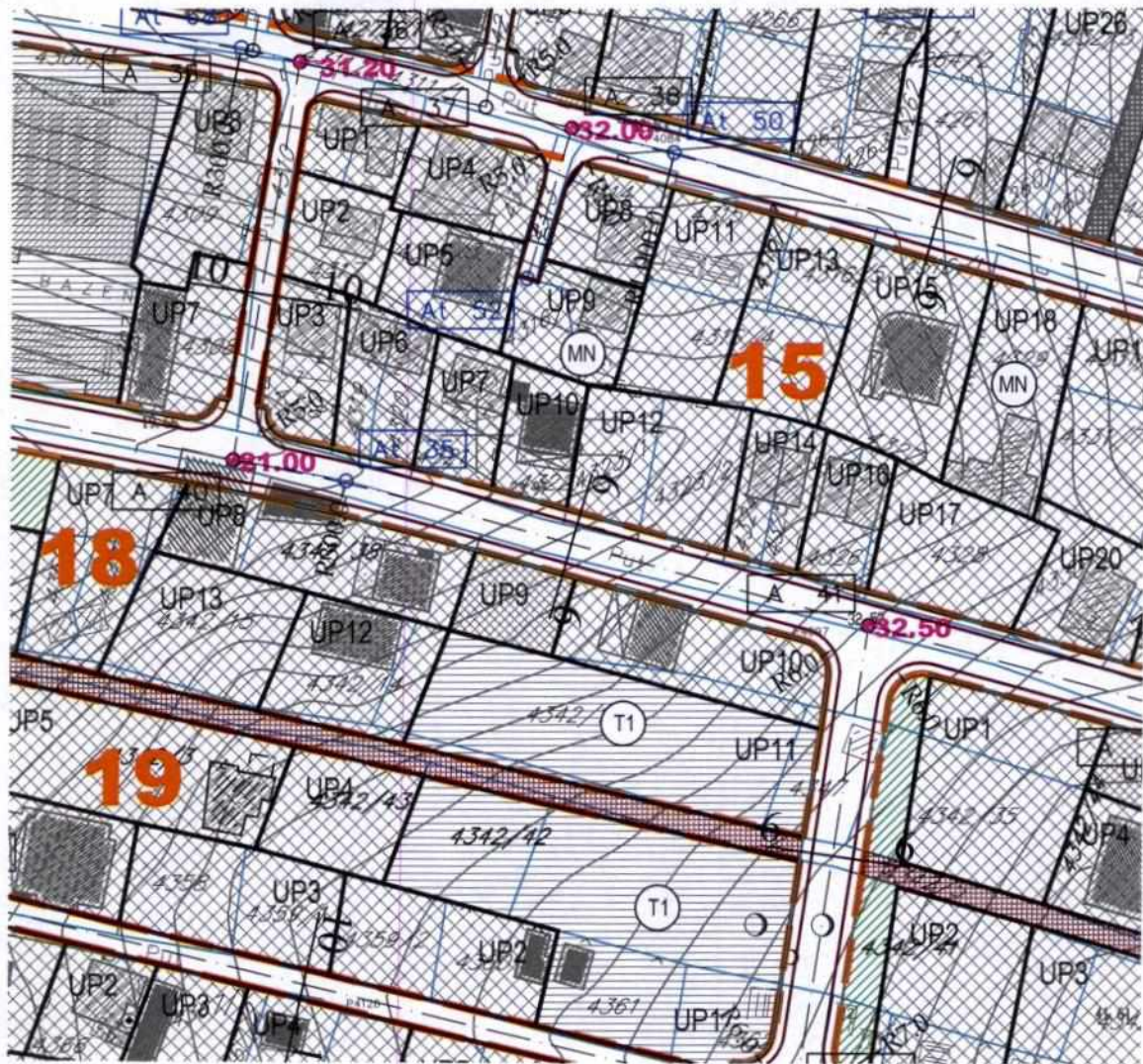
Broj : 030 - 546  
Bar, 24.12.2014. godine

**PREDSJEDNIK**  
**Osman Subašić, s.r.**

### detaljni urbanistički plan: "PETOVIĆA ZABIO"








obrađivač plana	<b>CAU</b> Centar za Arhitekturu i Urbanizam	
naručilac	OPŠTINA BAR	odluka o izradi plana : br. 031-550 Bar, 28. februar 2008. g.
naziv planskog dokumenta	Detaljni urbanistički plan: "Petovića Zabio"	godina izrade plana : 2014.
faza planskog dokumenta	Plan	Razmjera: <b>1:1000</b>
naziv grafičkog prikaza	<b>Plan saobraćajne infrastrukture</b>	broj grafičkog prikaza : <b>07</b>



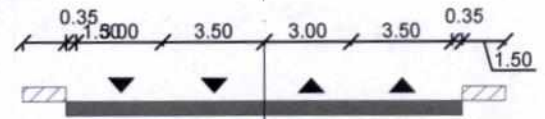


# LEGENDA:

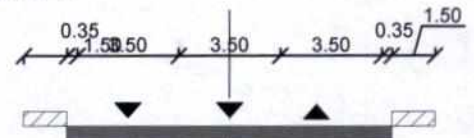
-  GRANICA ZAHVATA PLANA
-  GRANICA MORSKOG DOBRA
-  GRANICA URBANISTIČKE PARCELE
- UP4      BROJ URBANISTIČKE PARCELE
- 18**      BROJ URBANISTIČKOG BLOKA
-  GRANICA URBANISTIČKOG BLOKA
-  POSTOJEĆI OBJEKTI

## POPREČNI PRESJECI

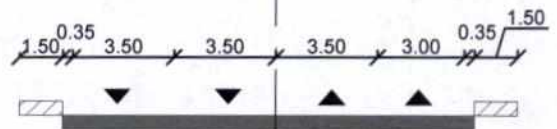
PRESJEK 1-1



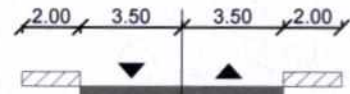
PRESJEK 2-2



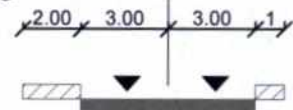
PRESJEK 3-3



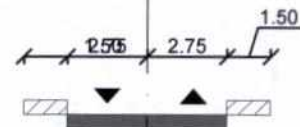
PRESJEK 4-4



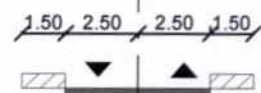
PRESJEK 5-5




PRESJEK 6-6




PRESJEK 7-7




PRESJEK 8-8



PRESJEK 9-9



PRESJEK 10-10



## SKUPŠTINA OPŠTINE BAR

Broj : 030 - 546  
Bar, 24.12.2014. godine

**PREDSJEDNIK**  
**Osman Subašić, s.r.**

detaljni urbanistički plan:  
**"PETOVIĆA ZABIO"**



obrađivač plana	<b>CAU</b> Centar za Arhitekturu i Urbanizam	
naručilac	OPŠTINA BAR	odluka o izradi plana : br. 031-550 Bar, 28. februar 2008. g.
naziv planskog dokumenta	Detaljni urbanistički plan: "Petovića Zabio"	godina izrade plana : 2014.
faza planskog dokumenta	Plan	Razmjera: <b>1:1000</b>
naziv grafičkog prikaza	<b>Plan hidrotehničke infrastrukture</b>	broj grafičkog prikaza : <b>08</b>







## LEGENDA:

-  GRANICA ZAHVATA PLANA
-  GRANICA MORSKOG DOBRA
-  GRANICA URBANISTIČKE PARCELE
- UP4      BROJ URBANISTIČKE PARCELE
- 18**      BROJ URBANISTIČKOG BLOKA
-  GRANICA URBANISTIČKOG BLOKA
-  POSTOJEĆI OBJEKTI
-  OBALNO ŠETALIŠTE - LUNGO MARE

### ATMOSFERSKA KANALIZACIJA

-  PLANIRANO STANJE

### FEKALNA KANALIZACIJA

-  PLANIRANO STANJE - FEKALNA KANALIZACIJA
-  PLANIRANI FEKALNI POTISNI CJEVOVOD
-  PPOV PETOVIĆA ZABIO - VARIJANTNO RJEŠENJE
-  FEKALNA CRPNA STANICA - RJEŠENJE PREMA GUP-U

### HIDROTEHNIČKA INFRASTRUKTURA - vodovod :

-  PLANIRANO STANJE - VODOVOD
-  IZMJEŠTENI REGIONALNI VODOVOD
-  PLANIRANI REGIONALNI VODOVOD
-  REGULATOR PROTOKA I PRITISKA
-  PROTIVPOŽARNI HIDRANTI
-  CRPNA STANICA



**SKUPŠTINA OPŠTINE BAR**

**Broj : 030 - 546**  
**Bar, 24.12.2014. godine**

**PREDSJEDNIK**  
**Osman Subašić,s.r.**

detaljni urbanistički plan:  
**"PETOVIĆA ZABIO"**






obrađivač plana	<b>CAU</b> Centar za Arhitekturu i Urbanizam	
naručilac	OPŠTINA BAR	odluka o izradi plana : br. 031-550 Bar, 28. februar 2008. g.
naziv planskog dokumenta	Detaljni urbanistički plan: "Petovića Zabio"	godina izrade plana : 2014.
faza planskog dokumenta	Plan	Razmjera: <b>1:1000</b>
naziv grafičkog prikaza	<b>Plan elektronske komunikacione infrastrukture</b>	broj grafičkog prikaza : <b>09</b>



## LEGENDA:

-  GRANICA ZAHVATA PLANA
-  GRANICA MORSKOG DOBRA
-  GRANICA URBANISTIČKE PARCELE
- UP4      BROJ URBANISTIČKE PARCELE
- 18**      BROJ URBANISTIČKOG BLOKA
-  GRANICA URBANISTIČKOG BLOKA
-  POSTOJEĆI OBJEKTI
-  OBALNO ŠETALIŠTE - LUNGO MARE

## ELEKTRONSKE KOMUNIKACIJE

-  POSTOJEĆA TELEKOMUNIKACIONA KANALIZACIJA SA OPTIČKIM KABLOM
-  PLANIRANO TELEKOMUNIKACIONO OKNO
-  PLANIRANA TELEKOMUNIKACIONA KANALIZACIJA SA 4 PVC CIJEVI 110mm
- N.O.1,...**      NUMERACIJA PLANIRANOG TELEKOMUNIKACIONOG OKNA



## SKUPŠTINA OPŠTINE BAR

Broj : 030 - 546  
Bar, 24.12.2014. godine

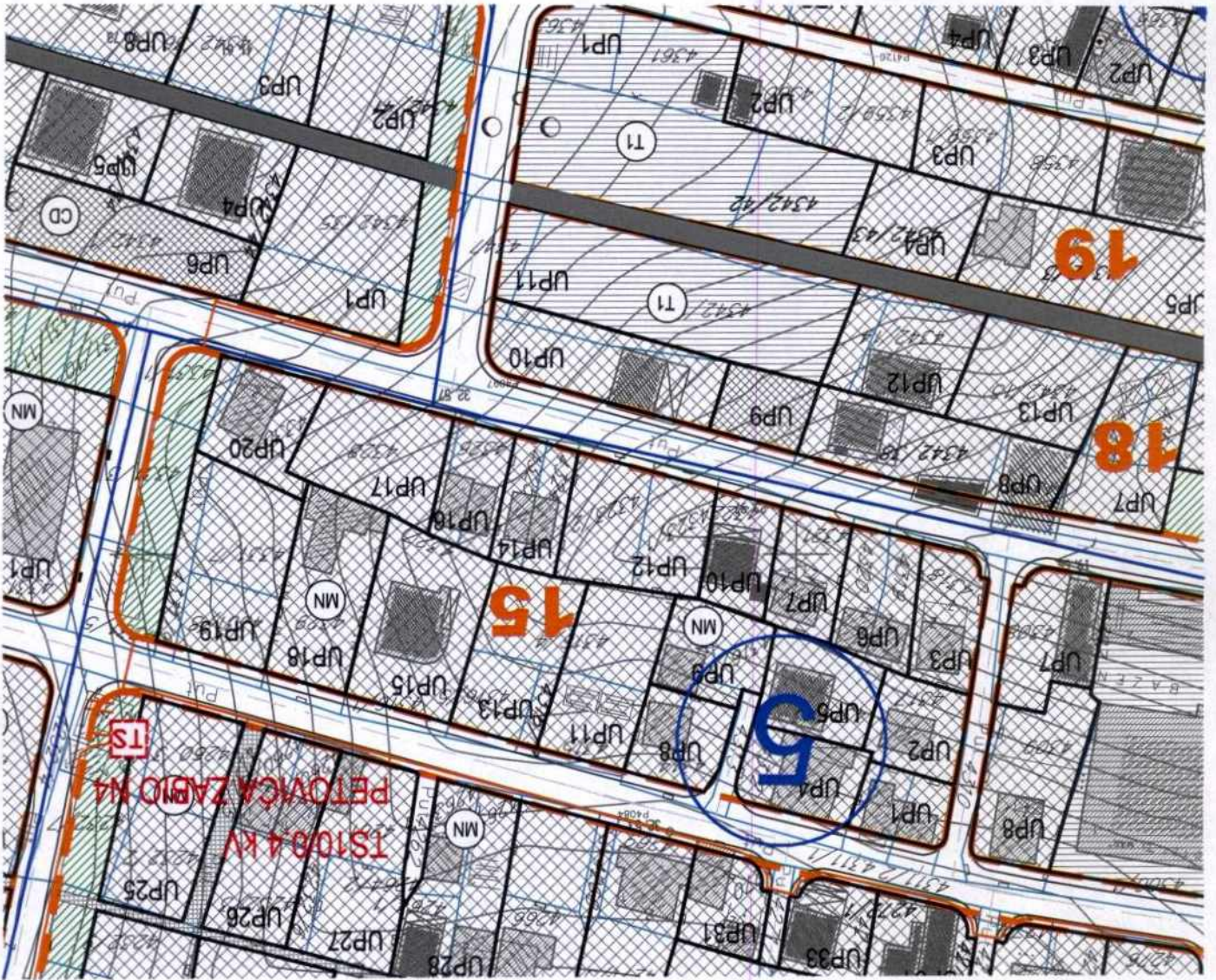
**PREDSJEDNIK**  
**Osman Subašić, s.r.**

### detaljni urbanistički plan : "PETOVIĆA ZABIO"



obrađivač plana	<b>CAU</b> Centar za Arhitekturu i Urbanizam	
naručilac	OPŠTINA BAR	odluka o izradi plana : br. 031-550 Bar, 28. februar 2008. g.
naziv planskog dokumenta	Detaljni urbanistički plan: "Petovića Zabio"	godina izrade plana : 2014.
faza planskog dokumenta	Plan	Razmjera : <b>1:1000</b>
naziv grafičkog prikaza	<b>Plan elektroenergetske infrastrukture</b>	broj grafičkog prikaza : <b>10</b>












## LEGENDA:

-  GRANICA ZAHVATA PLANA
-  GRANICA MORSKOG DOBRA
-  GRANICA URBANISTIČKE PARCELE
- UP4      BROJ URBANISTIČKE PARCELE
- 18**      BROJ URBANISTIČKOG BLOKA
-  GRANICA URBANISTIČKOG BLOKA
-  POSTOJEĆI OBJEKTI
-  OBALNO ŠETALIŠTE - LUNGO MARE

## ELEKTROINSTALACIJE

-  POSTOJEĆA TS 10 / 0,4 kV
-  PLANIRANA TS 10 / 0,4 kV
-  POSTOJEĆI 10kV KABLOVSKI VOD
-  POSTOJEĆI 10kV NADZEMNI VOD
-  PLANIRANI 10kV KABLOVSKI VOD
-  GRANICA ZONE NAPAJANJA
-  BROJ ZONE NAPAJANJA



**SKUPŠTINA OPŠTINE BAR**

**Broj : 030 - 546**  
**Bar, 24.12.2014. godine**

**PREDSJEDNIK**  
**Osman Subašić, s.r.**

detaljni urbanistički plan:  
**"PETOVIĆA ZABIO"**






obrađivač plana	<b>CAU</b> Centar za Arhitekturu i Urbanizam	
naručilac	OPŠTINA BAR	odluka o izradi plana : br. 031-550 Bar, 28. februar 2008. g.
naziv planskog dokumenta	Detaljni urbanistički plan: "Petovića Zabio"	godina izrade plana : 2014.
faza planskog dokumenta	Plan	Razmjera: <b>1:1000</b>
naziv grafičkog prikaza	<b>Plan pejzažnog uređenja</b>	broj grafičkog prikaza : <b>11</b>






LEGENDA:

-  GRANICA ZAHVATA PLANA
-  GRANICA MORSKOG DOBRA
-  GRANICA URBANISTIČKE PARCELE
- UP4      BROJ URBANISTIČKE PARCELE
- 18**      BROJ URBANISTIČKOG BLOKA
-  GRANICA URBANISTIČKOG BLOKA
-  POSTOJEĆI OBJEKTI

POVRŠINE ZA PEJZAŽNO UREĐENJE JAVNE NAMJENE

-  SKVER
-  ZELENILO UZ SAOBRAČAJNICE
-  LINEARNO ZELENILO






POVRŠINE ZA PEJZAŽNO UREĐENJE OGRANIČENE NAMJENE

-  ZELENILO TURISTIČKIH NASELJA
-  ZELENILO ZA TURIZAM (HOTELI)
-  ZELENILO INDIVIDUALNIH STAMBENIH OBJEKATA
-  SPORTSKO REKREATIVNE POVRŠINE
-  ZELENILO POSLOVNIH OBJEKATA

ŠUMSKE POVRŠINE

-  ZAŠTITNE ŠUME

SAOBRAČAJ

-  SAOBRAČAJNICA
-  TROTOAR
-  PJEŠAČKE POVRŠINE
-  KOLSKO-PJEŠAČKE POVRŠINE
-  OBALNO ŠETALIŠTE - LUNGO MARE

